



ぐるっとマップ

No.145 国営アルプスあづみの公園全園開園
マップ作成: NPO法人ぐるっとネットワーク大町

保存版

平成16年に堀金・穂高地区が、平成21年に大町・松川地区がオープン、多くのお客様に親しまれてきた国営アルプスあづみの公園が、この度全園オープンを迎えます。今回のマップではこれを記念し、新規オープンエリアの概略と、これから公園がめざす姿を紹介します。

新規エリア、記念イベント、ガイドツアー等の詳細は公園までお問合せいただくか、公式ホームページ(<http://www.azumino-koen.jp>)をご覧ください。
大町・松川地区 0261-21-1212 堀金・穂高地区 0263-71-5511

2016年6月18日

両地区全園開園

18日当日は入園無料

記念イベントも盛りだくさん!

堀金・穂高地区

夏を先取り! イチ早くそば畑が見頃を迎えます。
6/18-19はそば「餅のふるまい」園内のガイドツアー有。

大町・松川地区 6/18-19はマウンテンバイクツアー、

キッズマウンテンバイク教室(いずれも先着10名、要予約)
6/8-7/10の土日は河畔探勝エリア散策ツアー有。

こんな公園をめざします

自然と人との共存をめざします

里山の自然環境を保全・復元し、体験・学びの場として活用することで、環境問題への意識を育みます。

誰もが快適に楽しめる公園をめざします

お年寄りや障害のある方にも楽しんでいただけるような施設整備、スタッフサービスの充実、情報発信をめざします。

地域のエントランス機能を担います

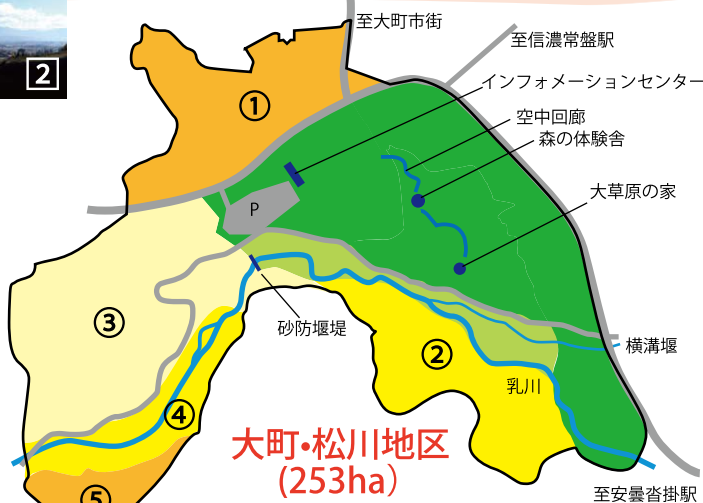

自然環境を活かした体験・学習プログラムを提供し、広域レクリエーションのニーズに応えます。また、地域の滞在型観光の拠点となるよう、地域活性化への貢献に努めます。

市民との協働で公園の魅力を高めます

地域の方々がそれぞれの立場から公園のイベント・プログラムの企画・運営に参加し、公園の魅力をアップします。

日本の原風景を次世代に引き継ぎます

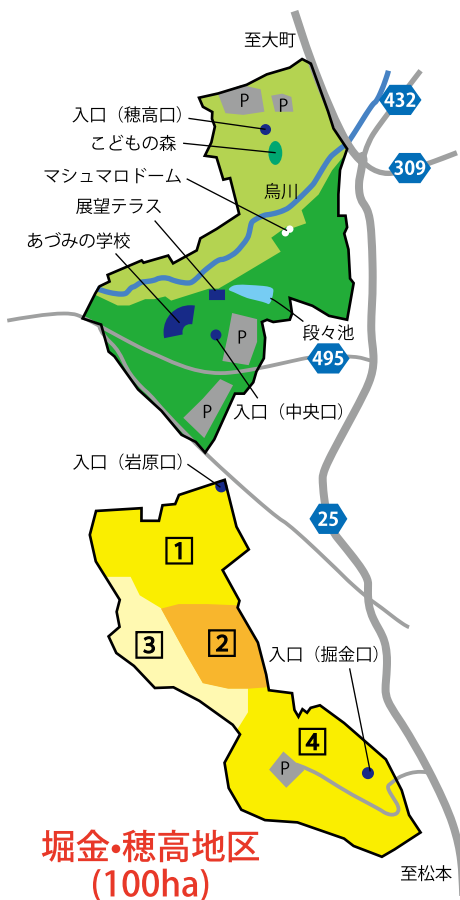
棚田や水車などがある懐かしい風景と、それを育んできた地域の風土・文化を保全します。



大町・松川地区 (253ha)

至安曇峯掛駅

第I期開園エリア 第II期開園エリア 新規開園エリア



堀金・穂高地区 (100ha)



新規開園の「里山文化ゾーン」の概要

① 懐かしの風景エリア(約14ha)

水車小屋、あずまや、道祖神、古田など昭和30年代の安曇野の原風景を再生しました。

② 棚田エリア(約7ha)

レゲ、菜の花、ソバなど、安曇野の風景を象徴する花畑が楽しめます。また、棚田上部からは安曇平が一望に見渡せます。

③ 里山の森づくりエリア(約7ha)

昔ながらの里山の森を保全しながら、森の魅力を体験できます。

④ 里山文化再生エリア(約21ha)

再生した古田を活用した田植え体験や自然観察等、里山・農村文化の体験・学習ができます。



新規開園の「自然体験ゾーン」の概要

① スポーツと遊びの森エリア(約27ha)

バラエティある3つのマウンテンバイクコースとトレーニングエリアが完成! オフロード自転車の無料レンタルもあり、初心者から経験者まで楽しめます。キッズの練習コースもあるのでファミリーにもおすすめ。

② 河畔探勝エリア(約28ha)

乳川沿いの森林を散策しながら、自然観察やウォーキングが楽しめます。石割場跡、炭焼跡など、里山と密接に関わっていた昔の暮らしの跡が見られます。

③ リフレッシュの森・渓流エリア(約49ha)

自然観察や森林浴が楽しめます。

④ 川遊び・乳川河原エリア(約21ha)

乳川の堤防上の砂洲を活かし、川遊びやキャンプ等、水辺のプログラムを楽しめます。

⑤ みんなの森づくりエリア(約11ha)

林業体験ができます。

ぐるっとマップのダウンロードを再開しました。また、マップで紹介されなかった詳細情報も掲載してまいります。ご活用ください。HP <http://www.grutta.net>
ぐるっと事務局: TEL 0261-85-0556 FAX 0261-85-0557

※このマップは、2016年6月10日付の大糸タイムスに掲載されました。
※情報は掲載当時のものです。ご注意下さい。
※個人で楽しんでいただくためのものです。二次利用をされる場合にはご相談下さい。